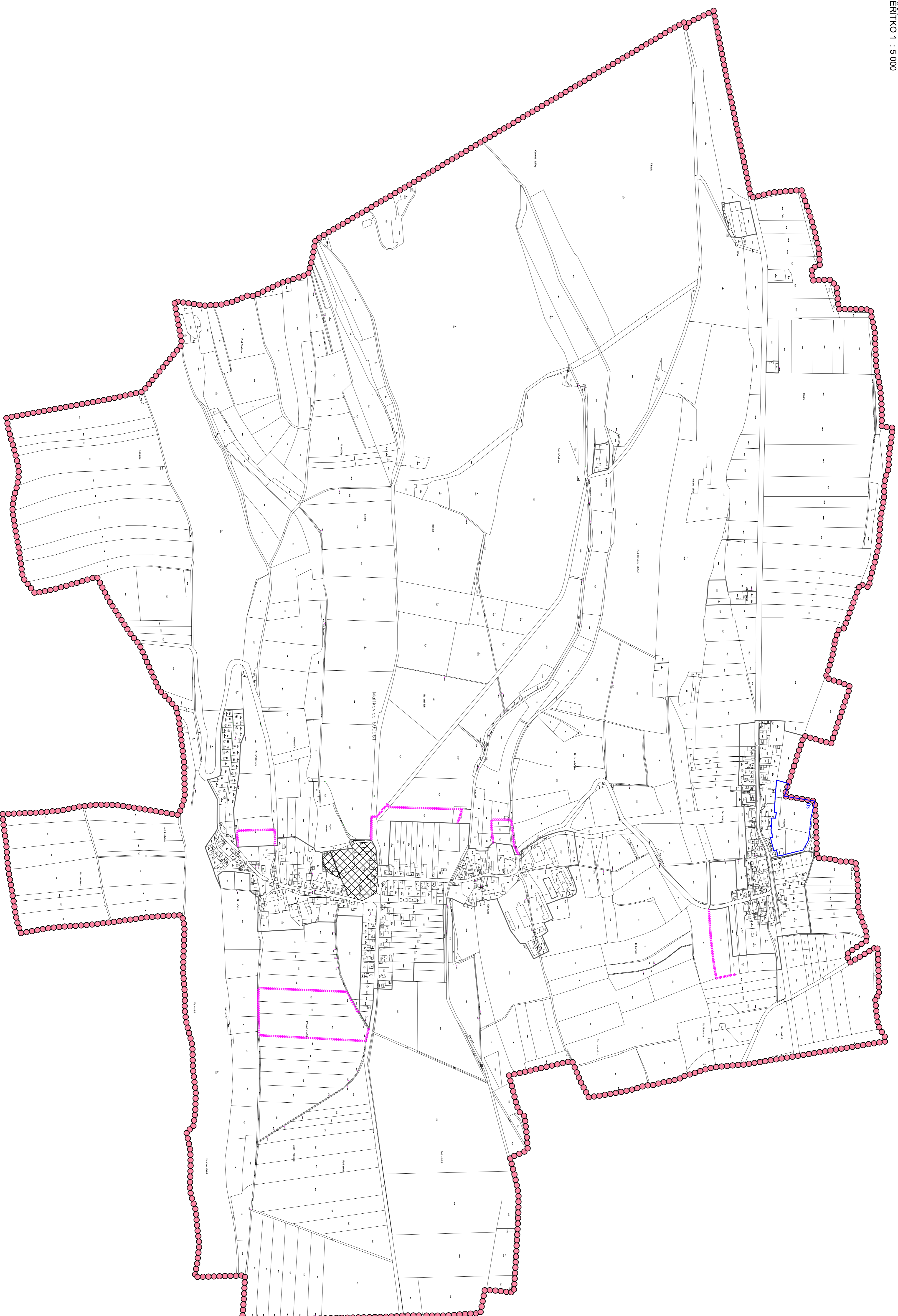


# Změna č. 1 Územního plánu Malíkovice

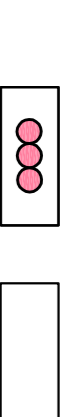
Základní členění území

MĚŘÍTKO 1 : 5 000

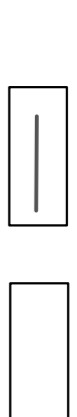


## LEGENDA:

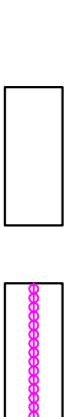
HRANICE



HRANICE ŘEŠENÉHO ÚZEMÍ = KATASTRÁLNÍ HRANICE




ZASTAVĚNÉ ÚZEMÍ



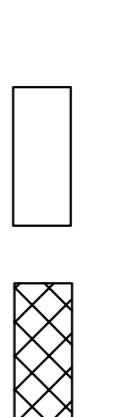
ZASTAVITELNÉ PLOCHY

PLOCHY ÚZEMNÍ STUDIE



PLOCHY NA KTERÉ BUDE ZPRACOVÁNA ÚZEMNÍ STUDIE

PLOCHY PŘESTAVBY



PLOCHY PŘESTAVBY

POŘIZOVATEL: MĚÚ SLAVNÝ - STAVBYNÍ ÚŘAD - ÚŘAD ÚZEMNÍHO PLÁNOVÁNÍ	
PROJEKTANT: URBANISTICKÉ ČÁSTI	
ODPOVĚDNÝ PROJEKTANT: Ing. Stanislav Zeman	
PROJEKTANT: Ing. arch. Václava Dandová	
NÁZEV AKCE: Změna č. 1 Územního plánu Malíkovice	ETAPA: SRPEN 2020
NÁZEV VÝKRESU: Základní členění území	MĚŘÍTKO: 1:5000
	FORMÁT: A1 prototypová
ČÁST DOKUMENTACE: Grafická část	ČÍSLO VÝKRESU: ČÍSLO PRŮBĚ: 1